



POTENSI DAN PELUANG  
**INVESTASI**

KABUPATEN KOTAWARINGIN TIMUR

INVESTMENT POTENTIAL AND OPPORTUNITIES

**DPMPTSP**

KABUPATEN KOTAWARINGIN TIMUR





# KOTAWARINGIN TIMUR



*Habaring Hurung*  
GOTONG ROYONG



# KATA PENGANTAR

Assalamu'alaikum                      Warahmatullahi                      Wabarakatuh,  
Alhamdulillah, puji syukur kehadiran ALLAH SWT, Tuhan Yang Maha Esa atas terlaksananya penyusunan dan penerbitan buku "Potensi dan Peluang Investasi Kabupaten Kotawaringin Timur". Maksud dan tujuan dari buku ini adalah untuk memberikan gambaran dan informasi tentang potensi investasi yang dapat dikembangkan oleh investor untuk berinvestasi di Kabupaten Kotawaringin Timur, serta mempromosikan potensi di Bumi Habaring Hurung agar dikenal luas di tingkat lokal, nasional maupun internasional sehingga dapat meningkatkan masuknya investasi di Kabupaten Kotawaringin Timur.

Dengan terbitnya buku ini diharapkan dapat memberikan informasi yang komprehensif bagi calon investor yang tertarik untuk mengembangkan potensi beragam sumber daya dan peluang investasi di Kabupaten Kotawaringin Timur melalui Dinas Penanaman Modal dan Pelayanan Terpadu Satu Pintu (DPMPTSP) Kabupaten Kotawaringin Timur. Buku ini menyajikan informasi awal tentang beberapa potensi dan peluang investasi dari berbagai sektor yang terdapat di Kabupaten Kotawaringin Timur.

Kami menyadari meskipun buku ini telah dipersiapkan dengan sebaik-baiknya, namun kekurangan, kelalaian dan kesalahan sangatlah mungkin terjadi, untuk itu kritik dan saran yang sifatnya membangun akan kami terima dengan senang hati. Selamat membaca, semoga media ini dapat memberikan referensi bagi para calon investor dan pelaku bisnis untuk berinvestasi di Kabupaten Kotawaringin Timur dan kita berharap jika kedepan pertumbuhan ekonomi Kabupaten Kotawaringin Timur akan tetap baik dan menggembirakan.



# VISI DAN MISI

## VISI

Terwujudnya Kabupaten Kotawaringin Timur yang Mandiri, Maju dan Sejahtera

## VISION

*Realization of East Kotawaringin Regency which is Independent, Advanced and Prosperous*

## MISI

1. Mewujudkan Pembangunan Infrastruktur yang berkelanjutan
2. Mewujudkan Sumber Daya Manusia yang berkualitas, berdaya saing, beriman dan bertaqwa kepada Tuhan Yang Maha Esa
3. Mewujudkan penguatan ekonomi masyarakat dalam rangka pengentasan kemiskinan dan penyediaan lapangan kerja.
4. Mewujudkan tata kelola pemerintah yang baik, bersih dan berwibawa (Good Governance).
5. Mewujudkan Kotawaringin Timur yang nyaman, lestari dan berbudaya.

## MISSION

1. *Realizing sustainable Infrastructure Development*
2. *Realizing qualified, competitive, faithful and devoted Human Resources to God*
3. *Realizing the strengthening of the community's economy in the context of alleviating poverty and providing job opportunities.*
4. *Realizing good, clean and authoritative government governance (Good Governance).*
5. *Realizing a comfortable, sustainable and cultured Kotawaringin Timur*





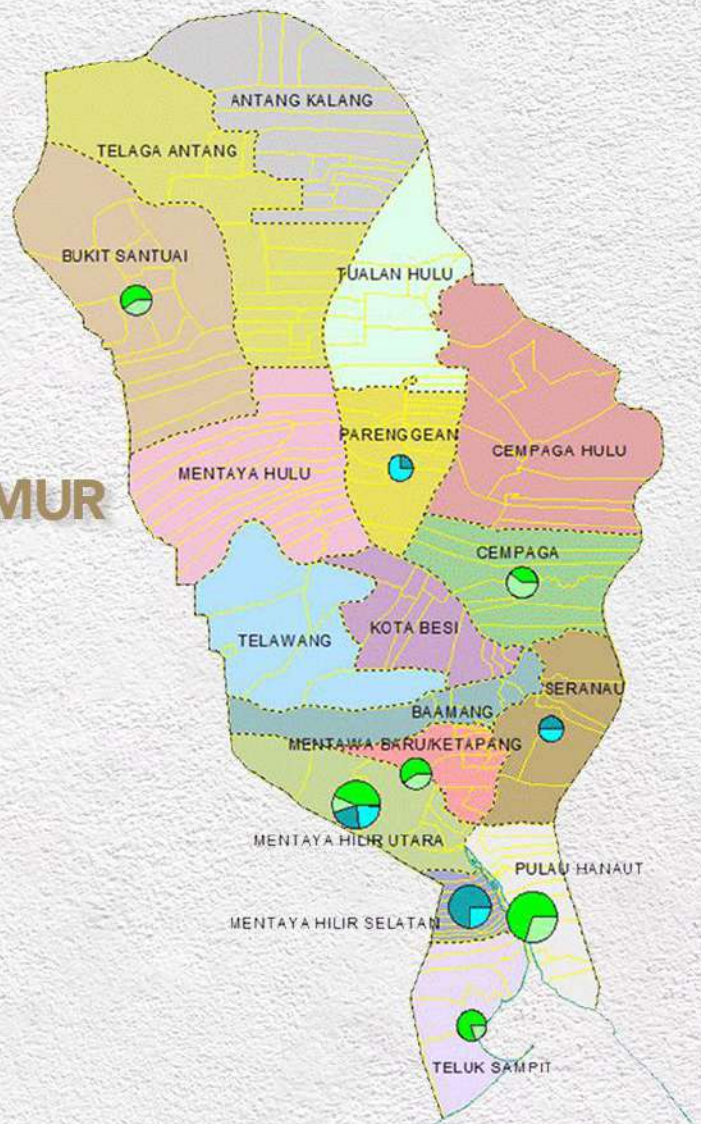
# PETA WILAYAH

KABUPATEN KOTAWARINGIN TIMUR

**KALIMANTAN TENGAH**



**KOTAWARINGIN TIMUR**





# GEOGRAFI

## KOTAWARINGIN TIMUR

### GEOGRAPHY OF KOTAWARINGIN TIMUR



#### GEOGRAFIS

Terletak pada 1110 50' 00" sampai dengan 1130 15' 0" Bujur Timur dan 10 13' 00" sampai dengan 30 20' 00" Lintang Selatan. Kab. Kotim berada di tengah Provinsi Kalteng dan memiliki garis pantai  $\pm$  75 km, dengan luas wilayah 16.796 Km<sup>2</sup>



#### PERBATASAN

- Utara : Kabupaten Katingan
- Selatan : Laut Jawa
- Barat : Kabupaten Seruyan
- Timur : Kabupaten Katingan



#### JUMLAH PENDUDUK

Sampai dengan Desember 2022 sebanyak 436.079 jiwa yang terdiri dari 226.064 laki-laki atau 51,66 persen dan 210.015 orang penduduk perempuan atau 48,34 persen.



#### PEMERINTAHAN

Terdiri dari 17 Kecamatan, 168 Desa, dan 17 Kelurahan.



#### ORGANISASI PERANGKAT DAERAH

49 OPD yang terdiri dari 21 Dinas, 6 Badan, 1 RSUD, 2 Sekretariat, 1 Inspektorat, 1 Satpol PP dan 17 Kecamatan.

# DEMOGRAFI

## KOTAWARINGIN TIMUR

### DEMOGRAPHY OF KOTAWARINGIN TIMUR

JUMLAH PENDUDUK **436.079** jiwa



LAKI-LAKI

**226.064**

JIWA



PEREMPUAN

**210.015**

JIWA

### PEMERINTAHAN



17

Kecamatan



168

Desa



17

Kelurahan

### PERBATASAN

- Utara : Kabupaten Katingan
- Barat : Kabupaten Seruyan
- Selatan : Laut Jawa
- Timur : Kabupaten Katingan

### ORGANISASI PERANGKAT DAERAH (OPD)



21

Dinas



6

Badan



1

RSUD



2

Sekretariat



1

Inspektorat



1

Satpol PP



17

Kecamatan



# INFRASTRUKTUR

## KOTAWARINGIN TIMUR



Pembangkit Listrik  
**Power Plant**



Irigasi Pengairan  
**Irrigation**



Jalan  
**Road Infrastructure**



Jembatan  
**Bridge**



Perumahan & Pemukiman  
**Housing and Settlement**



Akomodasi  
**Accommodation**

Kotawaringin Timur memiliki Infrastruktur yang cukup memadai untuk menunjang perekonomian. Dan sampai saat ini Pemerintahan Kabupaten Kotawaringin Timur terus meningkatkan Infrastruktur Kabupaten.

*Kotawaringin Timur has adequate infrastructure to support the economy. And until now the East Kotawaringin Regency Government continues to improve it's District Infrastructure.*





# PETERNAKAN LIVESTOCK

Sumber : Dinas Pertanian Kab. Kotim, 2021



## SAPI/KERBAU

Populasi **6.500 ekor**

Potensi Pengembangan **19.500 ekor**

## KAMBING

Populasi **7.874 ekor**

Potensi Pengembangan **23.622 ekor**



## AYAM BURAS

Populasi **620.328 ekor**

Potensi Pengembangan **1.860.984 ekor**

## AYAM PEDAGING

Populasi **2.826.006 ekor**

Potensi Pengembangan **8.478.018 ekor**







CAPAIAN INDIKATOR KINERJA  
**BIDANG PERIKANAN**  
 TAHUN 2021

URAIAN	Satuan	Target	Realisasi
Produksi Perikanan	Ton/Tahun	24.090,85	24.102,57
Produksi Perikanan Kelompok Nelayan	Ton/Tahun	12.993,20	13.930,08
Proporsi Tangkapan Ikan yang Berada dalam Batasan Biologis yang Aman	Persen	12.50	13.70
Rasio Kawasan Lindung Perairan terhadap Total Luas Perairan Teritorial	Persen	28.00	28.00
Cakupan Bina Kelompok Nelayan	Persen	56.00	4.38
Kontribusi sektor Kelautan dan Perikanan terhadap PDRB	Persen	1.05	3.57
Tingkat Konsumsi Ikan Perkapita Per Tahun	Kg/Perkapita	48.00	48.00
Jumlah Pendapatan Pelaku Usaha Perikanan (Nilai Tukar Nelayan)	Persen	114	103





# POTENSI DAN PELUANG PARIWISATA KABUPATEN KOTAWARINGIN TIMUR

## TOURISM OPPORTUNITY AND POTENTIAL OF KOTAWARINGIN TIMUR



### Susur Sungai Mentaya Down the Mentaya River

**W**isata susur sungai di Sampit ini cukup terkenal selain karena pemandangan sore hari yang indah jika cuaca cerah kita juga disuguhkan pemukiman masyarakat sekitar sungai Mentaya. Potensi pengembangan Wisata ini kedepannya pun akan segera di tingkatkan.

*The riverside tour in Sampit is quite famous, apart from the beautiful evening views, if the weather is sunny, we are also served with community settlements around the Mentaya river. This tourism development potential in the future will soon be increased.*







# Pantai Ujung Pandaran

## Ujung Pandaran Beach

**P**antai Ujung Pandaran terletak di Desa Ujung Pandaran Kecamatan Teluk Sampit Kabupaten Kotawaringin Timur Provinsi Kalimantan Tengah. Letaknya berada di 80 km selatan dari pusat Kota Sampit. Pantai yang terkenal dengan hamparan pasir putih dan kekayaan biota lautnya ini membentang puluhan kilometer dari Kabupaten Kotawaringin Timur hingga perbatasan Kabupaten Seruyan. Pantai Ujung Pandaran termasuk jenis pantai yang landai dan berbatasan langsung dengan Laut Jawa.

*Ujung Pandaran Beach is one of several natural beauty owned by Kotawaringin Timur which is a favorite destination for tourists. Ujung Pandaran Beach is 85 kilometers from Sampit and can be reached by land vehicle and there are beach spots that have provided adequate facilities to relax or stay on the beach.*







## KOMODITAS PERKEBUNAN DI WILAYAH UTARA

- Antang Kalang
- Tualan Hulu
- Telaga Antang
- Bukit Santuai
- Mentaya Hulu
- Parenggean
- Cempaga
- Hulu
- Telawang



Luas Perkebunan kelapa sawit  
**± 551.000 HEKTAR**

Produksi **8.383.070,19 Ton**  
CPO **1.843.630 Ton**



### Perkebunan Rakyat

Luas Eksisting **24.993,46 Ha**

Produksi **28.737,73 Ton**

Potensi Pengembangan **2.145 Ha**



**60** buah

Perusahaan  
Kelapa Sawit



**60** buah

Pabrik kelapa  
sawit CPO

Sumber : Dinas Pertanian Kab. Kotim, 2021



### KARET

Luas **45.849 Ha**  
Potensi **22.443,81 ton**



### KELAPA DALAM

Luas **17.538,44 Ha**  
Produksi **5.657,05 ton**  
Potensi **1.000,00 Ha**



### KOPI

Luas **281,61 Ha**  
Produksi **94,21 ton**  
Potensi **875 Ha**



### LADA

Luas **15,25 Ha**  
Produksi **0,65 ton**  
Potensi **40 Ha**



### KAKAO

Luas **102,20 Ha**  
Produksi **0,96 ton**  
Potensi **110 Ha**

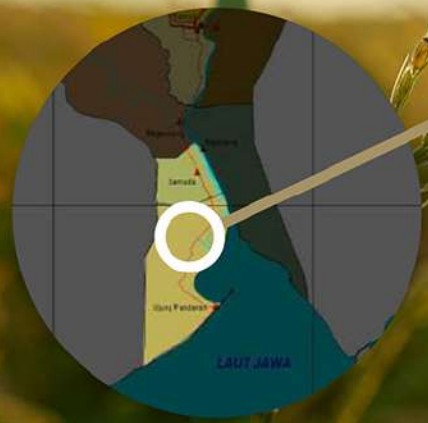
“ Komoditas Kelapa Sawit Merupakan Komoditas  
Utama Sektor Perkebunan di Kabupaten  
Kotawaringin Timur

*Palm Oil Commodity is the Main Commodity of the  
Plantation Sector in East Kotawaringin Regency*

”







## PERTANIAN TANAMAN PANGAN

(PADI) DI WILAYAH SELATAN

- Kec. Mentaya Hilir Utara
- Kec. Mentaya Hilir Selatan
- Kec. Teluk Sampit
- Kec. Pulau Hanaut
- Kecamatan Seranau

### UBI KAYU

- Luas Eksisting 683 Ha
- Produksi 9.843 Ton
- Potensi Pengembangan 6.126 Ha



### JAGUNG

- Luas Eksisting 394 Ha
- Produksi 872 Ton
- Potensi Pengembangan 4.494 Ha



## VARIETAS PADI YANG DIBUDIDAYAKAN

*CULTIVATE RICE VARIETIES*

- Siam Epang
- Situbagendit
- Infari 42
- Infari 30
- Infari 33
- Ciherang
- Batang Gadis
- Ci Melati
- Pa Tiwi
- Sintanur
- Raya (lokal)
- Gaharu (lokal)
- Pekat (lokal)
- Buntut Kuda (lokal)



Unggulan di Kab. Kotawaringin Timur adalah padi Varietas **"Siam Epang"**

- Luasan tanam **15.823 Ha.**
- Produksi **65.453 Ton.**
- Produktivitas Rata-Rata **4 Ton.**



# FACILITY FASILITAS

PELABUHAN DAN  
KAWASAN INDUSTRI  
HARBOR & INDUSTRIAL AREA



BANDAR UDARA H. ASAN SAMPIT  
H. ASAN SAMPIT AIRPORT



# PERDAGANGAN, KOPERASI DAN UMKM KABUPATEN KOTAWARINGIN TIMUR

Trading, Cooperatives and SMEs



## KERIPIK KELAKAI

Tanaman kelakai banyak hidup di hutan Kalimantan. Kelakai ini banyak diolah menjadi berbagai macam olahan pangan dan salah satunya diolah menjadi keripik Kelakai.

*Many plants live in the forests of Borneo. This Kelakai is processed into various kinds of processed food and one of them is processed into Kelakai chips.*

## CINCIN DAN GELANG ROTAN

Kotawaringin Timur merupakan salah satu daerah penghasil rotan, sehingga banyak toko pernak-pernik yang menjual cincin atau gelang dari rotan.

*Kotawaringin Timur is one of the rattan-producing areas, so many knick-knacks shops sell rings or bracelets made of rattan.*





# ONLINE SINGLE SUBMISSION (OSS)

**P**erizinan Berusaha Terintegrasi Secara Elektronik atau Online Single Submission (OSS) adalah Perizinan Berusaha yang diterbitkan oleh Lembaga OSS untuk dan atas nama Menteri, Pimpinan Lembaga, Gubernur, atau Bupati/Walikota kepada Pelaku Usaha melalui sistem elektronik yang terintegrasi.



*Electronically Integrated Business Licensing or Online Single Submission (OSS) is a Business Licensing issued by the OSS Institution for and on behalf of ministers, institutional leaders, governors, or regents/mayors to Business Actors through an integrated electronic system.*

## LAYANAN PERIZINAN & NON PERIZINAN LICENSING AND NON-LICENSING SERVICES






# THE BEAUTY OF KOTAWARINGIN TIMUR







**KOTAWARINGIN TIMUR**





**DPMPTSP**  
**KABUPATEN KOTAWARINGIN TIMUR**